

ЗАСІДАННЯ СТУДЕНТСЬКОГО НАУКОВОГО ГУРТКА «ГЕОДЕЗІЯ ТА ЗЕМЛЕУСТРІЙ»: ОРГАНІЗАЦІЙНІ ПІДСУМКИ ТА ПЛАНИ НА МАЙБУТНЄ

15 квітня 2026 року відбулося чергове засідання студентського наукового гуртка «Геодезія та землеустрій». Зустріч була присвячена вирішенню поточних організаційних питань, що є критично важливими для ефективної наукової діяльності здобувачів у другому семестрі 2025-2026 навчального року.


Основні питання порядку денного:


1. Розгляд плану роботи: Учасники гуртка детально проаналізували поточний графік наукової діяльності. Було підбито проміжні підсумки та визначено основні завдання на найближчі місяці.
2. Закріплення тем доповідей: Відповідно до затвердженого плану, за студентами було закріплено теми майбутніх доповідей. Це дозволить кожному учаснику сконцентруватися на глибокому опрацюванні своєї теми, підготовці до виступів на наукових семінарах та майбутніх конференціях.
3. Оновлення особового складу: Одним із ключових питань стало оновлення списків членів гуртка на другий семестр 25-26 навчального року. Ми раді бачити в наших лавах нових ентузіастів, які прагнуть розвиватися у сфері геодезії та землеустрою.
4. Обговорення стратегічних планів: Наприкінці засідання учасники обговорили перспективні плани роботи. Обговорювалися можливості проведення спільних досліджень, участь у наукових конкурсах та впровадження нових підходів до вивчення просторових даних.

Дякуємо всім студентам за активну участь та конструктивні ідеї. Робота гуртка продовжується - попереду багато цікавих досліджень та наукових відкриттів.

Бажаємо учасникам гуртка натхнення та успіхів у підготовці доповідей!

Гурток «Геодезія та землеустрій»






Керівник:
Фоменко В'ячеслав
Анатолійович

НАУКОВИЙ ГУРТОК
«Геодезія та землеустрій»


Мета гуртка:
Виховання та залучення обдарованої молоді до наукової діяльності, поглиблене вивчення ЗВО відповідної галузі наук, набуття навичок науково-дослідної роботи та застосування отриманих знань на практиці, розширення загального і професійного світогляду.


Напрями роботи:

- «Геодезія сьогодення»
- «Землеустрій та кадастр»

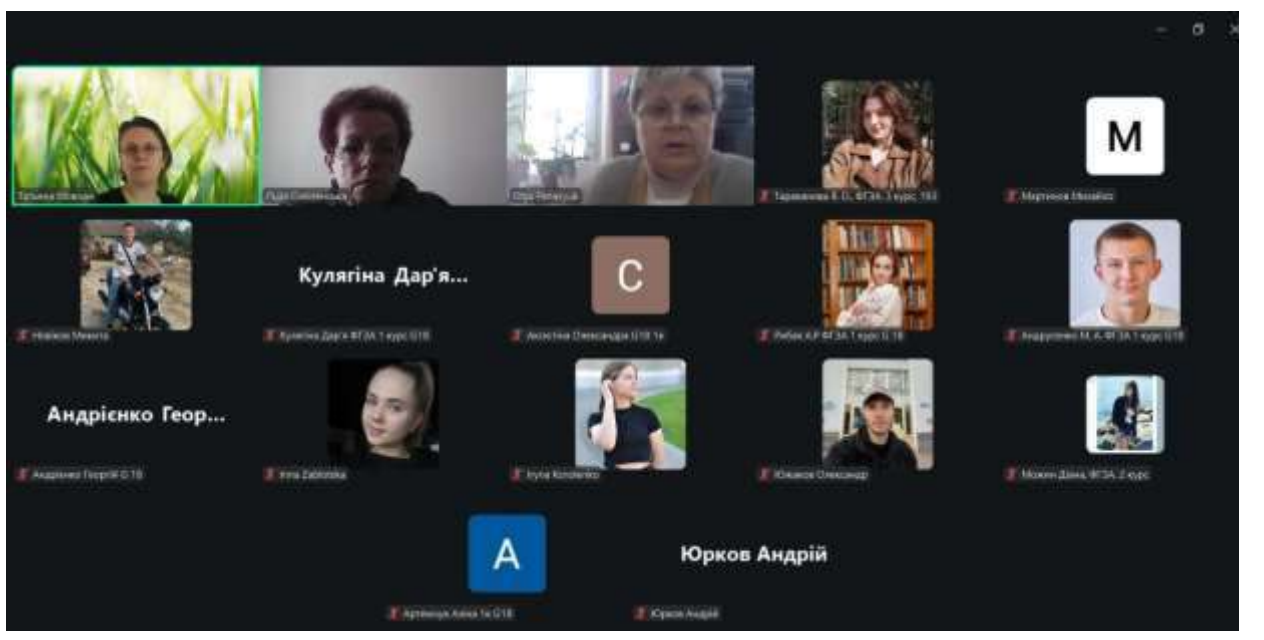


Завдання:
створення умов для розкриття наукового та творчого потенціалу ЗВО;
залучення ЗВО до участі в наукових конференціях, семінарах,





Татьяна Мірчан
Olga Potasyuk
Тараканова В. О., ФІЗА, 3 курс, 1...
Андрієнко Гео...
Андрієнко Георгій Г 18



Participants visible in the grid:

- Татьяна Мірчан
- Гліна Світлана
- Olga Potasyuk
- Тараканова В. О., ФІЗА, 3 курс, 184
- Мартина Іванівна
- Кулягіна Дар'я...
- Лілія Дар'я ФІЗА 1 курс 018
- Аксентів Олександр ІІ 18 14
- Лілія А.Р. ФІЗА 1 курс 018
- Андрієнко М. А. ФІЗА 1 курс 018
- Андрієнко Георгій Г 18
- Тетя Заболотна
- Анна Колотченко
- Юліана Олександрівна
- Максим Данил ФІЗА 2 курс
- Андрій Юрков
- Юрков Андрій
- Андрій Іванович
- Юрков Андрій